


命を守る行動

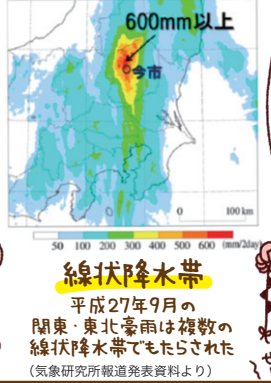
最近風水害多いよね
でも私...
正直気象情報も避難の判断の仕方難しいわよね

こんにちは!
お天気くわしい
よく雲博士が
気象について
簡単に教えるね

台風って
風水害を起こす
代表選手だけど
「台風の中心」って
どのくらい
知ってる?



台風のほかにも
「停滞前線」や
「線状降水帯」にも
注意が必要だよ!

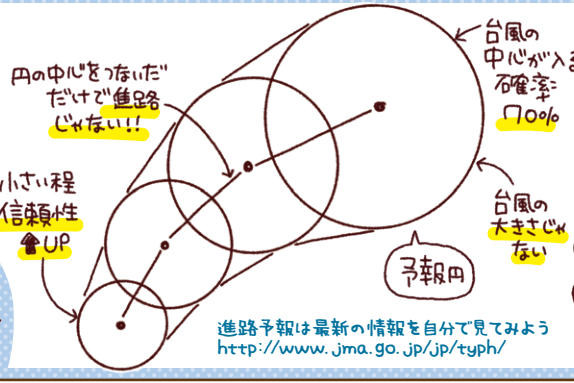


台風や前線によって
広範囲で起こるような
豪雨はあらかじめ予想
できることが多い
気象情報のチェックが
命を左右することも
あるんだよ

でもそういうのって
どこで見
てチェック
すればいいの?

「台風情報」と
「テレビの気象情報」
と
「テレビ」
「台風情報」
「テレビ」

「台風情報」の
見方は知ってる?




えー線は
進路だと思ってたし
丸が大きいと
大型になると思ってた!

「1時間に100ミリの
猛烈な雨」って聞いて
どのくらい危ない
かわかる?

「1時間100mm?」
「100mm?」
「え、わかんない
100mm?」
「テレビでやろよ!」

この「100ミリ」って
1時間に100mm = 10cmの
深さの水がたまる
っていう意味なんだ



地上に降ってきた雨は
低い場所や河川に流れて
浸水や氾濫を起こしたり
土砂災害の要因にも
なるんだ

実は自治体も
気象情報をうけて
避難行動を呼びかけ
るんだよ

自治体の
発令する避難情報を
待たなくても
「気象情報」
「避難準備情報」
「避難指示」
「避難勧告」

気象情報から
自分の行動を
決められたら
すごくいいよね
臨時会見
やるときは
マジでヤバイ!

自分と
大切な人の命を
守るためにも!
大事なのは
「今どういう状況で
これからどうなる
のかを知る」ってこと
リアルタイムの
レーダーの雨量情報や
土砂災害・洪水の危険度
を見ることもできるし

普段から使えて
非常時も役に立つ
アプリがいろいろあるよ
自分に合ったアプリを
見つけておこう

避難は
早い方が移動が楽!
迷ったら安全寄り
で
決断を


著作権は発行元にあります。
出典を記載し、改変せず、
非営利目的であれば
自由にコピー出来ます。

協力：江戸川区危機管理室
(公財)えどがわボランティアセンター
助成：(公財)トヨタ財団

江戸川みんなの防災プロジェクトは「みんなで助ける、みんなが助かる防災」
がコンセプトの有志江戸川区民による防災ムーブメントです。
水害からの適切な避難行動を考えるためにこのマンガ発行を企画しました。
<http://edomb.wp.xdomain.jp/>

EMINBO

発行元



監修してくれた人

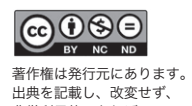


荒木健太郎
 雲研究者・気象研究所研究官・学術博士。気象災害をもたらす雲のしくみを研究している。著書に『雲を愛する技術』など。監修に映画『天気の子』（新海誠監督）などがある。Twitter @arakencloud



あんどうりす
 アウトドア防災ガイド。リスク対策.com 名誉顧問 FM西東京パーソナリティ 阪神淡路大震災&アウトドア&子育て体験からいつも役立つ防災を2003年から提案。

マンガ：エムラヤスコ
 長野県佐久市・佐久医師会会「教えて！ドクター」プロジェクトのイラストデザイン担当。Twitter @oshietodoctor



著作権は発行元にあります。出典を記載し、改変せず、非営利目的であれば自由にコピー出来ます。